

BASE VTT



Départ :

D 22 chapelle ST JOSEPH
direction VOSNON

A voir ou à visiter

- **VILLENEUVE-AU-CHEMIN**
 - La chapelle St Joseph.
 - Le calvaire.
- **VOSNON**
 - Le pied Cornier (forêt communale).
 - Le lavoir.



VILLENEUVE-AU-CHEMIN

9

Circuit


Distance : 17 km.

Dénivelé : 350 m.

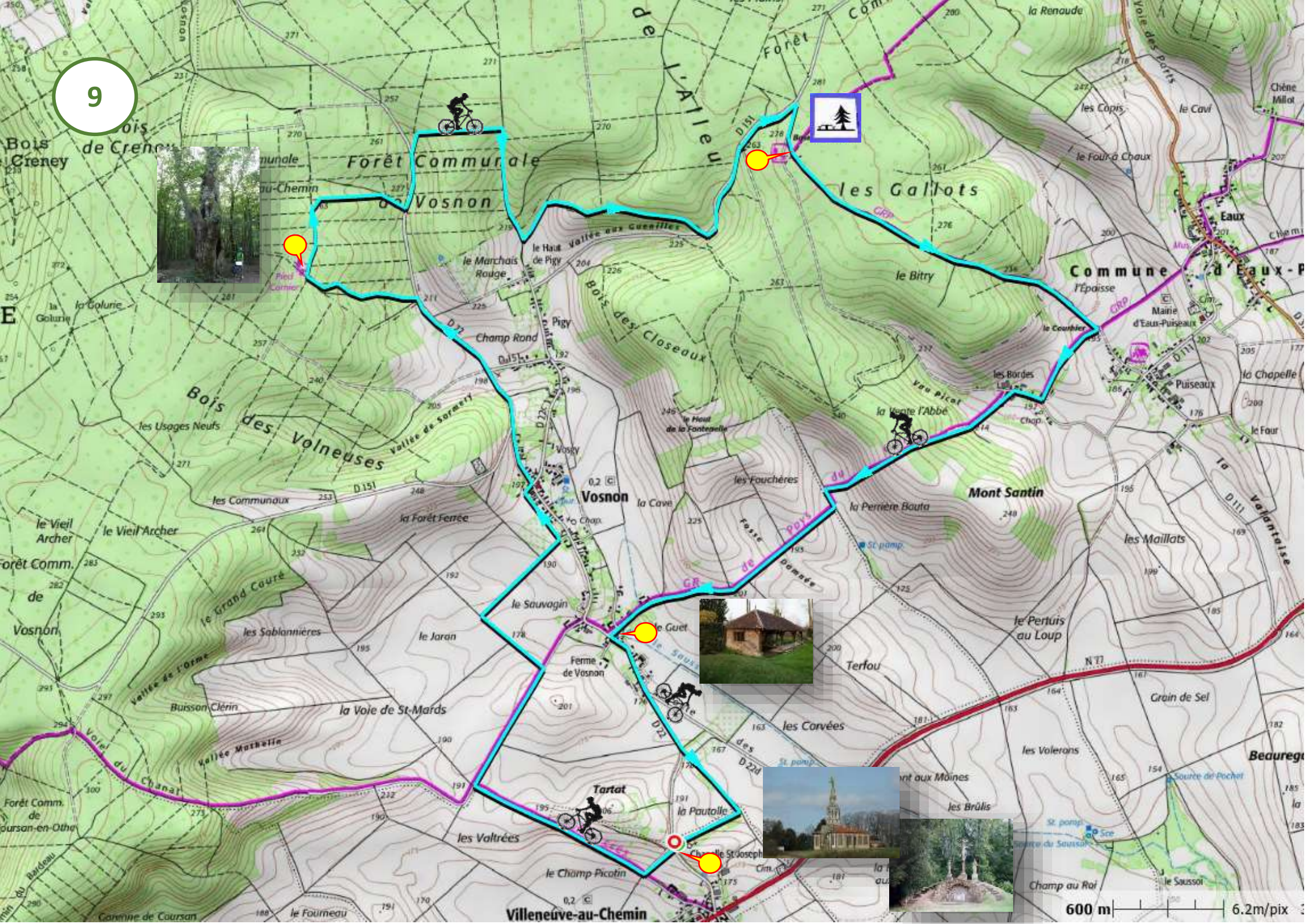
Balisage : 

Niveau : 

Localisation photos : 



9



<p>2,500 km</p> <p>5</p>	<p>4,730 km</p> <p>10 Quitter la route</p>	<p>6,680 km</p> <p>15 Quitter la route</p>	<p>9,070 km</p> <p>20 Route D 151</p>	<p>12,760 km</p> <p>25 Les Bordes</p>	<p>16,100 km</p> <p>25 Rester sur D 22</p>	
<p>2,0480 km</p> <p>4</p>	<p>4,100 km</p> <p>9</p>	<p>6,360 km</p> <p>14 Route D 22</p>	<p>8,150 km</p> <p>19 Petit sentier</p>	<p>12,260 km</p> <p>24 Prendre le GR</p>	<p>15,700 km</p> <p>24 Route D 22</p>	
<p>1,300 km</p> <p>3</p>	<p>3,810 km</p> <p>8</p>	<p>5,830 km</p> <p>13</p>	<p>7,900 km</p> <p>18</p>	<p>10,290 km</p> <p>23 Prendre le GR</p>	<p>14,240 km</p> <p>28</p>	<p>17,300 km</p> <p>28 Arrivée</p>
<p>0,260 km</p> <p>2 Suivre GR</p>	<p>3,470 km</p> <p>7 Route D 22</p>	<p>5,430 km</p> <p>12 Pied Cornier</p>	<p>7,260 km</p> <p>17</p>	<p>10,200 km</p> <p>22</p>	<p>14,130 km</p> <p>27</p>	<p>16,910 km</p> <p>27</p>
<p>0,000 km</p> <p>1</p>	<p>3,410 km</p> <p>6</p>	<p>5,300 km</p> <p>11</p>	<p>6,800 km</p> <p>16</p>	<p>9,070 km</p> <p>21 Quitter la route</p>	<p>12,980 km</p> <p>26</p>	<p>16,430 km</p> <p>26 Quitter la route</p>

Légende:





Routes:  Chemins/sentiers  GR 

Directions:   Mauvaises directions: 

Les constructions humaines:


 Églises/chapelles  Croix  Ponts  Maisons  Mairies  Chemins de fer

Les indications:

 Pique-nique  Parking  Camping  Points de vues

L'eau:

 Rus/rivières:  châteaux d'eau:  Lacs/étangs).

Végétation (bois/forêt): 

Un rando-Guide se lit de bas en haut.