

BASE VTT



Départ : Place du moulin

A voir ou à visiter

- **ÉTOURVY :**
 - Le moulin à huile.
 - Les lavoirs.
 - La source du Landion.
 - Nombreux pigeonniers.
- **COUSSEGREY :**
 - La Chapelle St Jacques (mise au tombeau).
- **LE CHATELIER :**
 - La mare.
 - La chapelle.
- **CHESLEY :**
 - Église St Didier XII siècle
 - Source Sainte Blaise



ÉTOURVY


5

Circuit

Distance : 35 km.

Dénivelé : 500 m.

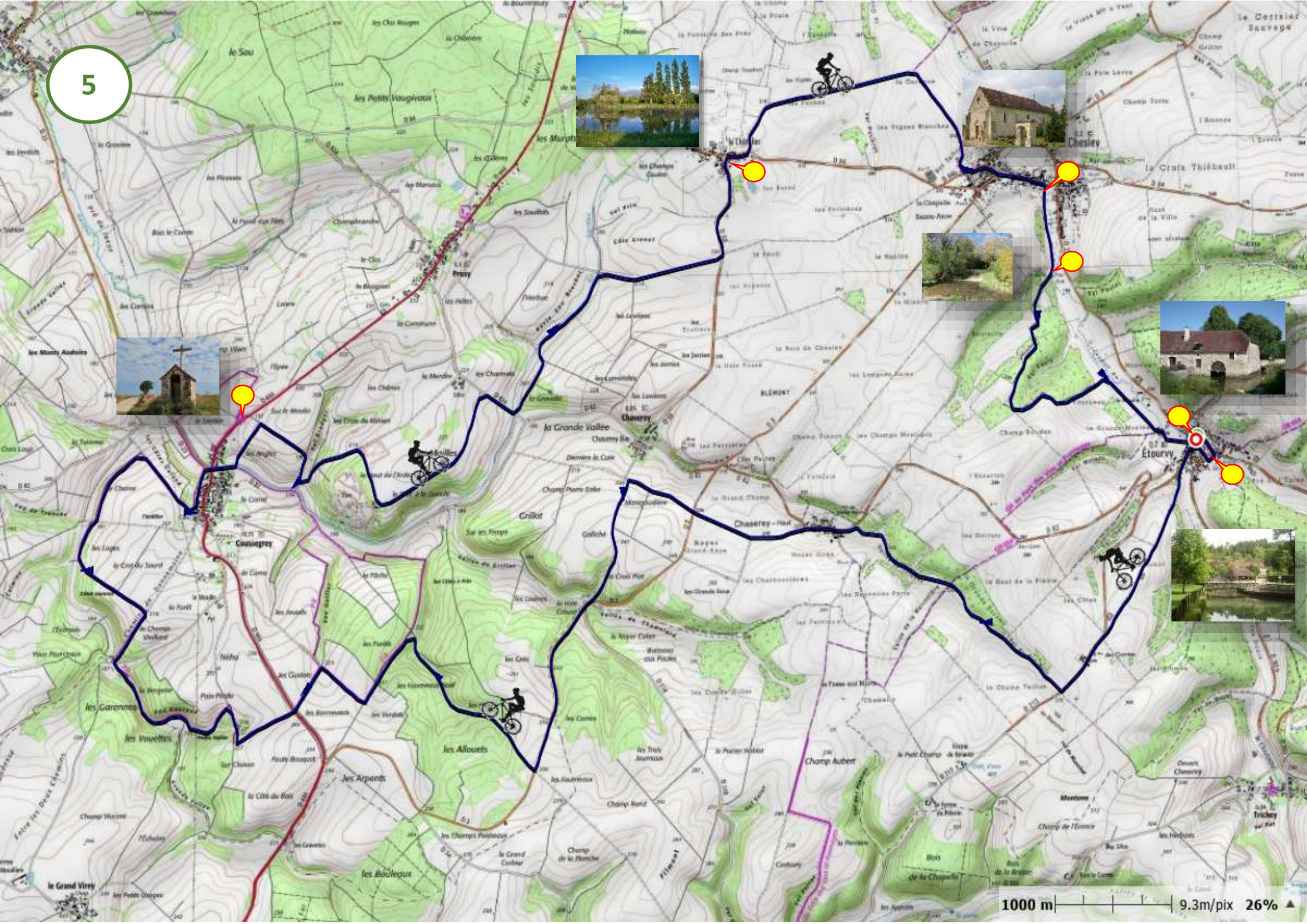
Balisage : 

Niveau : 

Localisation photos : 






5



<p>0,790 km</p> <p>5</p>	<p>5,760 km</p> <p>10 Sortie village</p>	<p>11,550 km</p> <p>15</p>	<p>13,360 km</p> <p>20 Route ! D 444</p>	<p>17,410 km</p> <p>25</p>	<p>19,50 km</p> <p>30 Quitter la route</p>
<p>0,540 km</p> <p>4</p>	<p>5,290 km</p> <p>9 Route D 82</p>	<p>10,070 km</p> <p>14 Quitter la route</p>	<p>12,450 km</p> <p>19</p>	<p>16,290 km</p> <p>24</p>	<p>19,27 km</p> <p>29</p>
<p>0,330 km</p> <p>3 Longer la rivière</p>	<p>4,250 km</p> <p>8</p>	<p>8,520 km</p> <p>13 Route D 3</p>	<p>12,450 km</p> <p>18</p>	<p>15,780 km</p> <p>23 Route !</p>	<p>19,21 km</p> <p>28 Route ! D 23</p>
<p>0,2130 km</p> <p>2</p>	<p>2,920 km</p> <p>7 quitter la route</p>	<p>7,410 km</p> <p>12</p>	<p>12,250 km</p> <p>17</p>	<p>14,300 km</p> <p>22 Suivre GR </p>	<p>18,790 km</p> <p>27 Coussegrey</p>
<p>0,000 km</p> <p>1 Départ place</p>	<p>2,300 km</p> <p>6 Route ! D 213</p>	<p>6,750 km</p> <p>11 Route ! D 3</p>	<p>11,750 km</p> <p>16 Suivre GR </p>	<p>13,950 km</p> <p>21 Suivre le GR </p>	<p>18,140 km</p> <p>26</p>

<p>21,360 km</p> <p>Traverser Carrière</p> <p>35</p>	<p>25,000 km</p> <p>40</p>	<p>29,000 km</p> <p>n°11</p> <p>45 Suivre GR </p>	<p>32,160 km</p> <p>50 Suivre GR </p>	<p>35,000 km</p> <p>55 Arrivée</p>
<p>20,900 km</p> <p>34</p>	<p>24,180 km</p> <p>39 Longer le fossé</p>	<p>27,730 km</p> <p>44</p>	<p>31,520 km</p> <p>49 Suivre GR </p>	<p>34,490 km</p> <p>54</p>
<p>20,700 km</p> <p>33</p>	<p>24,100 km</p> <p>38</p>	<p>27,250 km</p> <p>43 sortie village</p>	<p>30,750 km</p> <p>48 suivre GR </p>	<p>34,450 km</p> <p>53</p>
<p>20,400 km</p> <p>32</p>	<p>23,580 km</p> <p>37 Quitter la route</p>	<p>27,000 km</p> <p>42 Le Chatelier</p>	<p>30,200 km</p> <p>47 Suivre le GR </p>	<p>33,820 km</p> <p>52</p>
<p>19,920 km</p> <p>31</p>	<p>23,220 km</p> <p>36 Route ! D 82 a</p>	<p>26,130 km</p> <p>41 Route D 59</p>	<p>30,000 km</p> <p>46 Chesley D 84 b</p>	<p>32,880 km</p> <p>51</p>

Légende:





Routes:  Chemins/sentiers  GR  

Directions:   Mauvaises directions: 

Les constructions humaines:


 Églises/chapelles  Croix ] [Ponts  Maisons  Mairies  Chemins de fer

Les indications:

 Pique-nique  Parking  Camping  Points de vues

L'eau:

 Rus/rivières:  châteaux d'eau:  Lacs/étangs).

Végétation (bois/forêt): 

Un rando-Guide se lit de bas en haut.