

BASE VTT



Départ :

**D 22 CHAPELLE ST JOSEPH
DIRECTION VOSNON**

A voir ou à visiter

- **VILLENEUVE-AU-CHEMIN**
 - La chapelle St Joseph.
 - Le calvaire.
- **VOSNON**
 - Le pied Cornier (forêt communale).
 - Le lavoir.
- **EAUX PUISEAUX.**
 - Musée du cidre
 - Le lavoir.



VILLENEUVE-AU-CHEMIN

10

Circuit

Distance : 28 km.

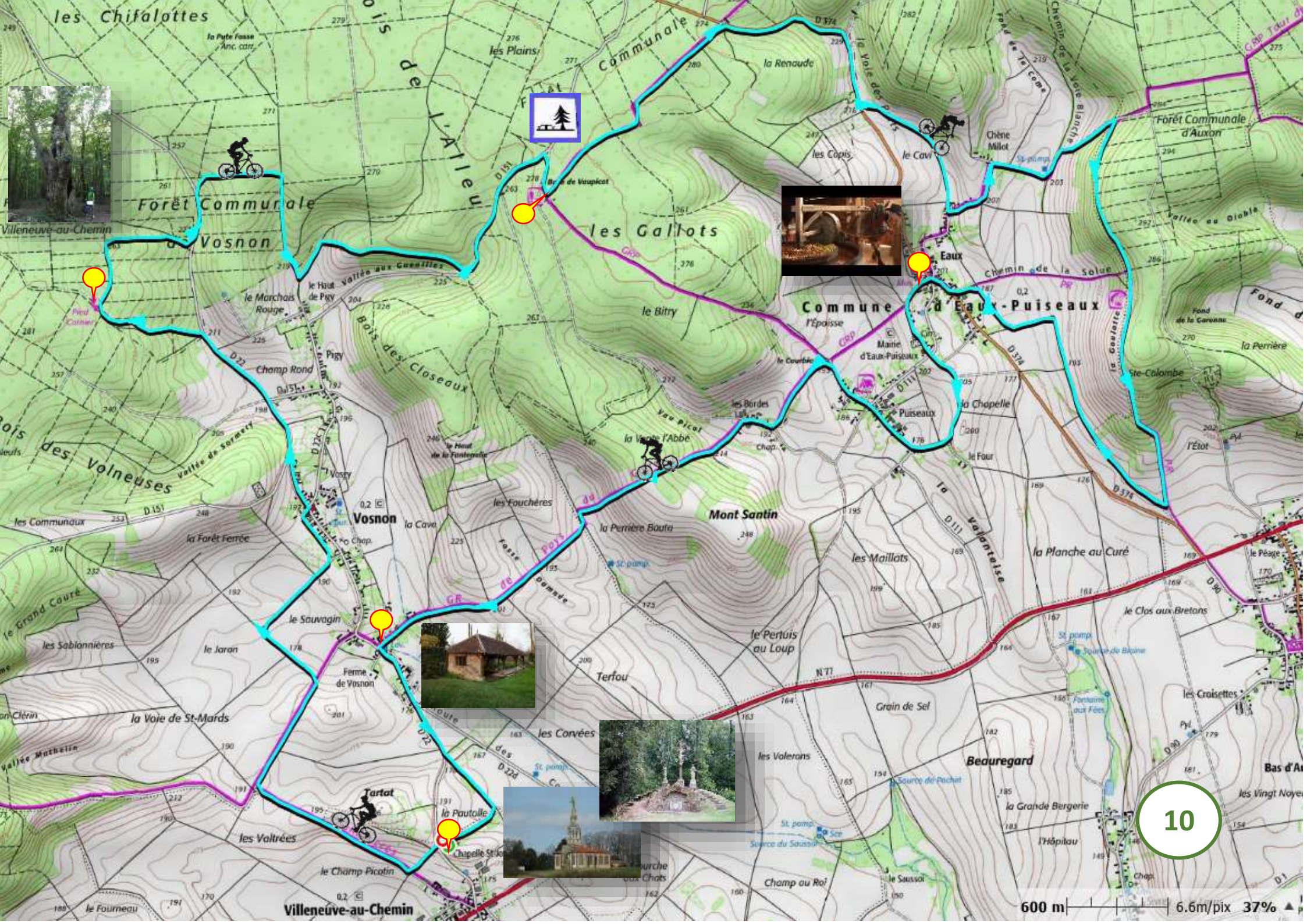
Dénivelé : 500 m.

Balisage :

Niveau :

Localisation photos :









10

<p>2,500 km</p> <p>5</p>	<p>4,730 km</p> <p>10 Quitter la route</p>	<p>6,680 km</p> <p>15 Quitter la route</p>	<p>9,070 km</p> <p>20 Route D 151</p>	<p>11,840 km</p> <p>25 Route D 374</p>	<p>15,020 km</p> <p>30</p>
<p>2,0480 km</p> <p>4</p>	<p>4,100 km</p> <p>9</p>	<p>6,360 km</p> <p>14 Route D 22</p>	<p>8,150 km</p> <p>19 Petit sentier</p>	<p>11,050 km</p> <p>24</p>	<p>14,850 km</p> <p>29</p>
<p>1,300 km</p> <p>3</p>	<p>3,810 km</p> <p>8</p>	<p>5,830 km</p> <p>13</p>	<p>7,900 km</p> <p>18</p>	<p>10,290 km</p> <p>23 Prendre le GR</p>	<p>14,520 km</p> <p>28 Chêne Millot</p>
<p>0,260 km</p> <p>2 Suivre GR</p>	<p>3,470 km</p> <p>7 Route D 22</p>	<p>5,430 km</p> <p>12 Pied Cornier</p>	<p>7,260 km</p> <p>17</p>	<p>10,200 km</p> <p>22</p>	<p>14,020 km</p> <p>27 Eaux-Puiseaux</p>
<p>0,000 km</p> <p>1 Départ</p>	<p>3,410 km</p> <p>6</p>	<p>5,300 km</p> <p>11</p>	<p>6,800 km</p> <p>16</p>	<p>9,070 km</p> <p>21 Quitter la route</p>	<p>13,090 km</p> <p>26 Quitter la route</p>

<p>18,630 km</p> <p>35</p>	<p>20,140 km</p> <p>40 Dri cimetièrre</p>	<p>21,150 km</p> <p>45</p>	<p>22,790 km</p> <p>50 Les Bordes</p>	<p>26,120 km</p> <p>55 Rester sur D 22</p>	60
<p>17,870 km</p> <p>34</p>	<p>20,000 km</p> <p>39 Eaux-Puiseaux</p>	<p>20,940 km</p> <p>44</p>	<p>22,270 km</p> <p>49 Prendre le GR </p>	<p>25,720 km</p> <p>54 Route D 22</p>	59
<p>17,230 km</p> <p>33</p>	<p>19,840 km</p> <p>38</p>	<p>20,810 km</p> <p>43 Quitter la route</p>	<p>21,910 km</p> <p>48 Carrefour D 111</p>	<p>24,250 km</p> <p>53</p>	<p>27,300 km</p> <p>58 Arrivée</p>
<p>16,370 km</p> <p>32 Suivre GR </p>	<p>19,530 km</p> <p>37</p>	<p>20,740 km</p> <p>42</p>	<p>21,550 km</p> <p>47 Puiseaux</p>	<p>24,140 km</p> <p>52</p>	<p>26,930 km</p> <p>57</p>
<p>15,430 km</p> <p>31 Quitter le GR</p>	<p>18,940 km</p> <p>36</p>	<p>20,390 km</p> <p>41 Quitter le GR</p>	<p>21,330 km</p> <p>46</p>	<p>23,000 km</p> <p>51</p>	<p>26,470 km</p> <p>56 Quitter la route</p>

Légende:





Routes:  Chemins/sentiers  GR  

Directions:   Mauvaises directions: 

Les constructions humaines:


 Églises/chapelles  Croix ] [Ponts  Maisons  Mairies  Chemins de fer

Les indications:

 Pique-nique  Parking  Camping  Points de vues

L'eau:

 Rus/rivières:  châteaux d'eau:  Lacs/étangs).

Végétation (bois/forêt): 

Un rando-Guide se lit de bas en haut.