

**Départ : parking MONTAIGU**

**« SOULIGNY »**

**Le parcours :** il est dédié aux sportifs de bon niveau.

- Vous quittez le parking pour vous diriger en direction de la source et rejoindre le sentier du mouton (dit mulétier), rejoindre le val de Gloire, puis traverser le D34.
- Vous quitterez le GR après la route D34, PR sentier du loup à droite.
- Direction FORÊT CHENU par ce même sentier.
- GR2/PR direction SOMMEVAL par la forêt communale de JAVERNANT.
- SOMMEVAL, rejoindre par le GR2 le parcours n°2 (JAVERNANT/BOUILLY)

**ATTENTION LE CENTRE DU SITE DE MONTAIGU  
EST INTERDIT AUX VTT**



MONTAIGU

3

Circuit

**Distance : 40 km.**

**Dénivelé : 820 m.**

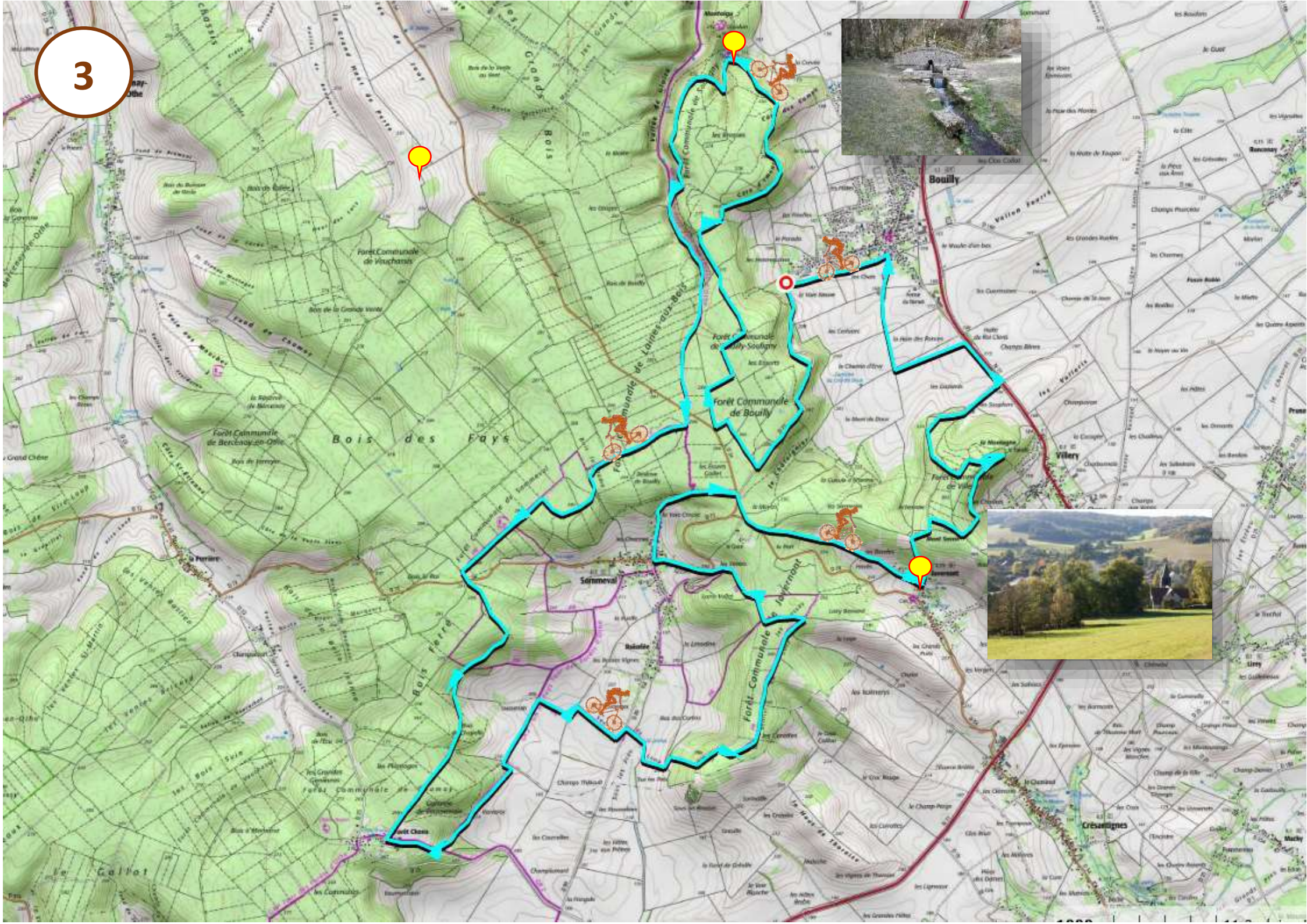
**Balisage :**

**Niveau :**

**Localisation photos :**






3



<p>2,235 km</p> <p>5 Rester sur le GR</p>	<p>6,385 km</p> <p>10</p>	<p>7,615 km</p> <p>15</p>	<p>14,495 km</p> <p>20 Route D 89</p>	<p>18,965 km</p> <p>25 Route D 72</p>	<p>21,075</p> <p>30 Route D 34</p>	<p>23,915 km</p> <p>35</p>
<p>2,025 km</p> <p>4</p>	<p>5,945 km</p> <p>9</p>	<p>7,815 km</p> <p>14 Sentier du Loup</p>	<p>13,475 km</p> <p>19 suivre PR</p>	<p>18,415 km</p> <p>24</p>	<p>21,015 km</p> <p>29 Route D 34</p>	<p>23,685 km</p> <p>34</p>
<p>0,756 km</p> <p>3 Sentier Technique</p>	<p>5,685 km</p> <p>8</p>	<p>7,615 km</p> <p>13</p>	<p>11,520 km</p> <p>18 Rester sur le GR</p>	<p>18,155 km</p> <p>23</p>	<p>20,605 km</p> <p>28</p>	<p>23,155 km</p> <p>33 Javernant</p>
<p>0,430 km</p> <p>2</p>	<p>4,605 km</p> <p>7</p>	<p>6,995 km</p> <p>12</p>	<p>10,995 km</p> <p>17 Forêt Chenu</p>	<p>17,725 km</p> <p>22</p>	<p>20,565</p> <p>27 Quitter le Gr</p>	<p>22,465 km</p> <p>32</p>
<p>0,000 km</p> <p>1 Départ parking</p>	<p>4,475 km</p> <p>6 Route D 34</p>	<p>6,625 km</p> <p>11</p>	<p>9,015 km</p> <p>16</p>	<p>15,285 km</p> <p>21</p>	<p>19,605 km</p> <p>26 Sommeval</p>	<p>21,435 km</p> <p>31</p>

<p>24,735 km</p> <p>40 Tourner à gauche !</p>	<p>26,015 km</p> <p>45</p>	<p>28,495 km</p> <p>50</p>	<p>33,170 km</p> <p>55</p>	<p>35,015 km</p> <p>60</p>	<p>36,695 km</p> <p>65</p>	<p>39,330 km</p> <p>70 Arrivée</p>
<p>24,495 km</p> <p>39 Descente !</p>	<p>25,925 km</p> <p>44</p>	<p>27,885 km</p> <p>49</p>	<p>32,875 km</p> <p>54</p>	<p>34,705 km</p> <p>59</p>	<p>36,285 km</p> <p>64</p>	<p>38,710 km</p> <p>69</p>
<p>24,435 km</p> <p>38</p>	<p>25,835 km</p> <p>43</p>	<p>27,425 km</p> <p>48 Fossé</p>	<p>31,415 km</p> <p>53 Route D 63</p>	<p>34,325 km</p> <p>58</p>	<p>35,865 km</p> <p>63</p>	<p>38,54 km</p> <p>68</p>
<p>24,415 km</p> <p>37</p>	<p>25,585 km</p> <p>42</p>	<p>26,4650 km</p> <p>47</p>	<p>30,475 km</p> <p>52 Bouilly</p>	<p>34,193 km</p> <p>57</p>	<p>35,602 km</p> <p>62</p>	<p>38,265 km</p> <p>67</p>
<p>24,075 km</p> <p>36</p>	<p>25,245 km</p> <p>41</p>	<p>26,315 km</p> <p>46</p>	<p>29,205 km</p> <p>51</p>	<p>33,650 km</p> <p>56</p>	<p>35,310 km</p> <p>61</p>	<p>37,145 km</p> <p>66</p>

**Légende:**





Routes:  Chemins/sentiers  GR 

Direction:   Mauvaises directions: X

**Les constructions humaines:**


 Églises/chapelles  Croix  Ponts  Maisons  Mairies  Chemins de fer

**Les indications:**

 Pique-nique  Parking  Camping  Points de vues

**L'eau:**

 Rus/rivières:  châteaux d'eau:  Lacs/étangs).

Végétation (bois/forêt): 

*Un rando-Guide se lit de bas en haut.*