

RALLYE DE L'AUBE A VÉLO



Départ : carrefour D 9 – D 198
« MAILLY-LE-CAMP »

A VOIR OU A VISITER

- MAILLY-LE-CAMP.
- ARCIS-SUR-AUBE (le château, statue de DANTON).
- LHUITRE (église Ste TRANCHE, le moulin).



MAILLY-LE-CAMP

14


Circuit

Distance : 65 km.

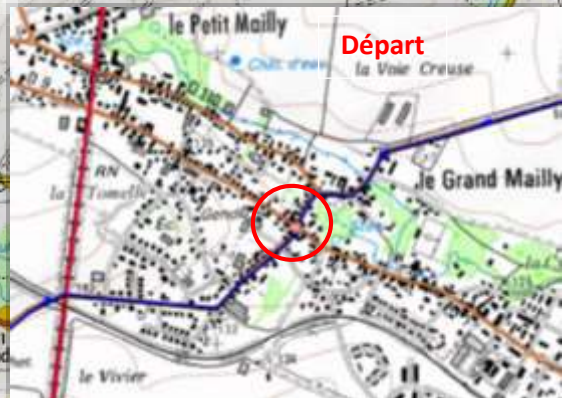
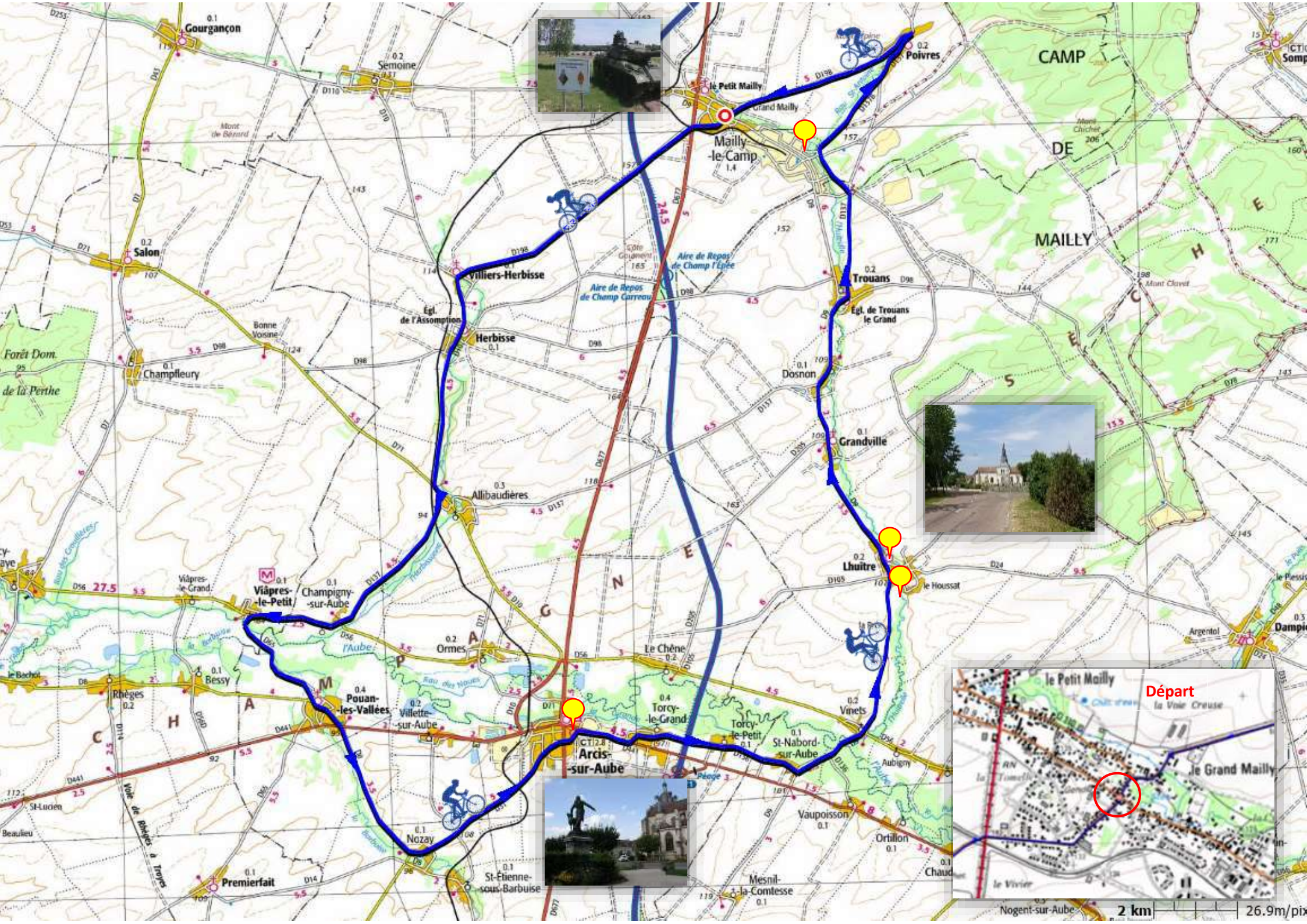
Dénivelé : 140 m.

Balisage : aucun

Sens : Road-Book/carte 

Niveau : 

Localisation photos : 





KMS	LOCALITÉS / INTERSECTIONS	SENS	ROUTES	EN DIRECTION DE
65 km	MAILLY- LE-CAMP			
60 km	POIVRES	←	D198	MAILLY-LE-CAMP
55 km	MAILLY-LE-CAMP	→	D137	POIVRES
51km	TROUANS	→ ←	D137 b	MAILLY
49 km	DOSNON	↑	D9	TROUANS
47 km	GRANDVILLE	↑	D9	DOSNON
44 km	LHUITRE	↑	D9	GRANDVILLE
39.5 km	VINETS	↑	D9	LHUITRE
38 km	ST NABORD-SUR-AUBE	←	D9	VINETS
36 km	TORCY-LE-PETIT	↑	D136	ST NABORD
33.5 km	TORCY-LE-GRAND	←	D136	TORCY-LE-PETIT
31.5 km	ARCIS SUR AUBE	→	D441	BRIENNE-LE-CHATEAU
27 km	NOZAY	←	D31	ARCIS-SUR AUBE
22 km	POUAN-LES-VALLEES	←	D8	NOZAY
19 km	VIAPRES LE PETIT	←	D65	POUAN-LES-VALLEES
16.5 km	CHAMPIGNY SUR AUBE	→	D56	VIAPRES-LE-PETIT
12.5 km	ALLIBAUDIERES	← →	D137	CHAMPIGNY-SUR-AUBE
9 km	HERBISSE	↑	D10	ALIBAUDIERES
7 km	VILLIERS-HERBISSE	←	D198	HERBISSE
0 km	MAILLY- LE-CAMP	↑	D198	VILLIERS-HERBISSE

Lire de bas en haut (sens de pédalage) - ↑ : Flèche directionnelle - **R C** : routes communales – **D** : départementales.